











MERIDIAN SERVICIOS GEOMÁTICOS

K-MINE, una Plataforma Integral para la Minería

MERIDIAN Servicios Geomáticos es el nombre de nuestra empresa y es en sí una declaración de nuestro objetivo y motivación, así quien conozca la Geomática, ya tendrá una idea de nuestro quehacer y nos vinculará a las TIG y al desarrollo. Con casi 3 años de existencia, hemos logrado la confianza de importantes empresas, de ámbitos tan diversos como la minería, industria forestal, transmisión y distribución de energía, Ingeniería en proyecto viales, de energía eólica y fotovoltaica.

En un comienzo, nuestro foco estuvo en la incorporación de nuevas tecnologías (Fotogrametría con Drones, LiDAR aerotransportado, en dron, en vehículos, Radar, scanner, cámaras 360). Sin embargo, poco a poco surgió la necesidad de responder a requerimientos relativos a software; al principio, con pequeños desarrollos propios y luego con alianzas con importantes instituciones como ALGES de la Universidad de Chile, para poder enfrentar proyectos más desafiantes en este ámbito.

Así fue surgiendo la idea de generar alianzas con empresas de software y desarrollo y hoy representamos diversos sistemas: Instrumentación

 K-MINE Surveying	 K-MINE Geology	 K-MINE Open Pit Design	 K-MINE Pit Optimize	 K-MINE Scheduling
 K-MINE Drill & Blust Design	 K-MINE Grain Size	 K-MINE Mining Monitoring	 K-MINE Dispatch	 K-MINE Stability Analysis
 K-MINE Underground Design	 K-MINE Ventilation	 K-MINE Underground Dispatch	 K-MINE Infrastructure	 K-MINE Chief

K-MINE
REACH NEW LEVEL

K-MINE Modular Structure

de equipos de perforación; manejo de nubes de puntos LiDAR; posicionamiento marítimo.

Hoy nos complace presentar, tanto en Chile como en Perú, K-MINE una plataforma integral para la minería

que cuenta con diversos módulos para cada área específica del proceso minero (topografía, geología, planificación, dispatch, optimización de rajos entre otros). K-MINE ha sido desarrollado en Ucrania y está presente en diversas faenas en Europa,

Asia, Australia y ahora están llegando a nuestro continente.

Desarrollado con lenguajes de última generación, permiten maximizar los recursos de hardware, rápida curva de aprendizaje y altamente competitivo en precios, ya que el usuario se suscribe sólo a los módulos que requiere y por períodos de tiempo que pueden ir desde un mes.

Lo invitamos a conocer K-Mine y su completa familia de soluciones.



Av. Providencia 1208, Of. 207
Providencia, Santiago
Fono: (56) 2 2869 5374
meridian@serviciosgeomaticos.cl
www.serviciosgeomaticos.com